

YSO

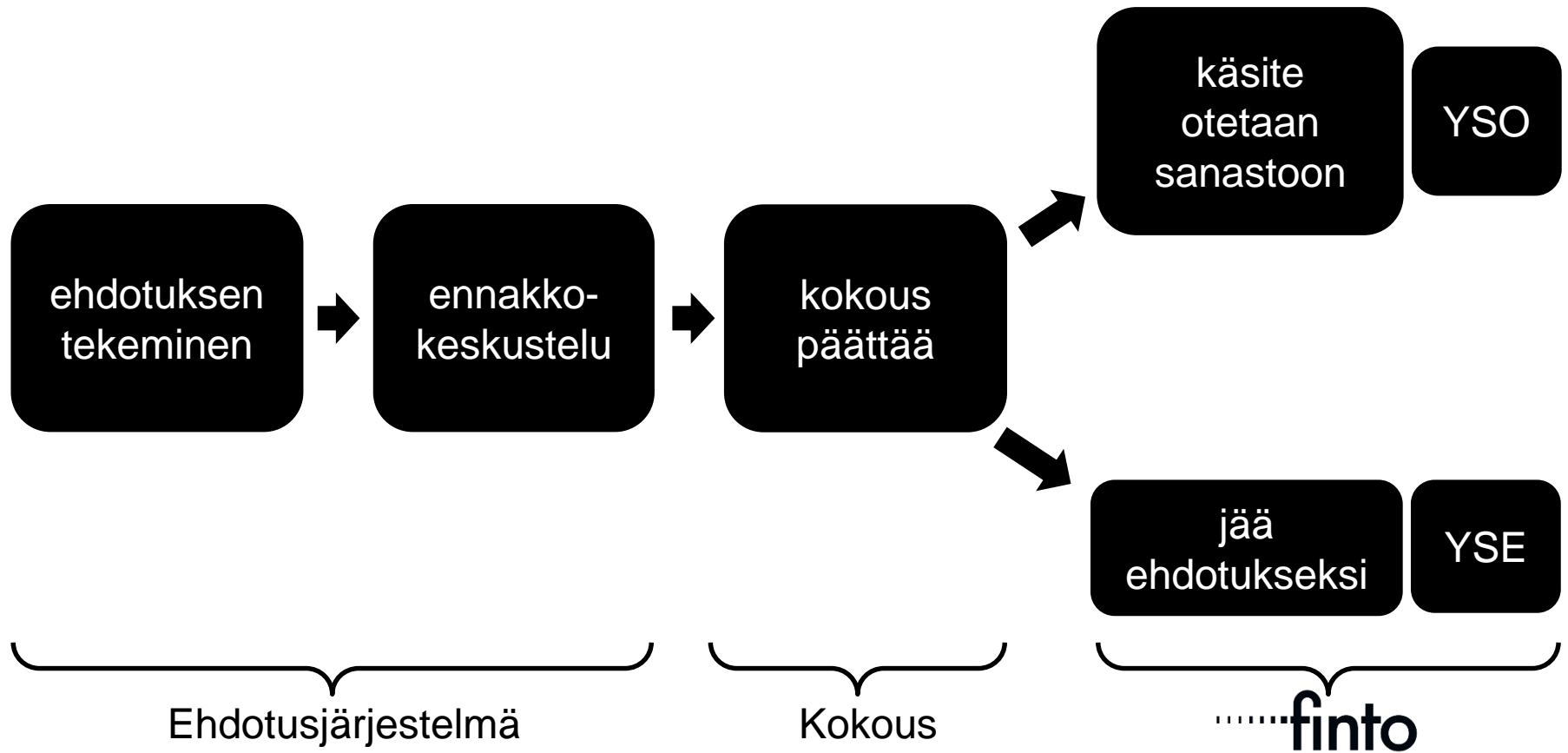
- käsitteiden ehdotusprosessi ja siirtymän aikataulu

Tuomas Palonen, Finto-palvelu

Kansalliskirjasto 27.9.2018



Ehdotusprosessi



Ehdottaminen

- Ehdotukset tehdään lomakkeen kautta, ei Finto-palautteen kautta. **ehdotus.finto.fi**
- Aineisto, jossa käsitettä tarvitaan, on tärkeä tieto. Suositeltavaa antaa enemmän tietoa kuin ”Tarvitsen tätä aineiston kuvailussa”.
 - Tarkat perustelut ja lisätiedot ylipäättään arvokkaita.
- Päätösprosessin ja keskustelun seuraaminen ja kommentointi suositeltavaa. Jos ehdotusta ei hyväksytä, voi antaa lisäkommentteja.
- Olemassa olevat ehdotukset selailtavissa Fintossa YSEssä.
<http://finto.fi/yse/fi/>

Uusi ehdotusjärjestelmä

- Uusien käsitteiden ehdotusjärjestelmän tuotantoversiota työstetään eteenpäin Goforen konsulttien avustuksella
- Toiminnallisuudet kiinteästi finto.fi:n yhteyteen
- GitHubista luovutaan keskustelualustana, paremmin tarpeisiin vastaava oma toteutus tilalle
- Järjestelmän laajentaminen erikoisontologioille (nykyisin YSA/YSO ja YSO-paikat)
- Mahdollisuus kytkeä järjestelmä organisaation omaan kuvailuympäristöön
- Valmis vuoden loppuun mennessä

YSO-paikat

Ehdota uusia käsitteitä YSO-paikat -aineistoon Ehdota käsitettä

Sisällön kieli suomi Hae

Aakkosellinen Hierarkia

- ▶ Pohjoismaat
 - Islanti
 - Norja
 - Ruotsi
 - ▶ Suomi
 - Ahvenanmaa
 - Etelä-Karjala
 - Etelä-Pohjanmaa
 - Etelä-Savo
 - Etelä-Suomen lääni
 - Etelä-Suomi
 - Itä-Suomen lääni
 - Kainuu
 - Kanta-Häme
 - Keski-Pohjanmaa
 - Keski-Suomi
 - Kymenlaakso
 - Lappi
 - Länsi-Suomen lääni
 - Länsi-Suomi
 - Oulun lääni
 - ▶ Pirkanmaa
 - Akaa (kaupunki)
 - **Akaa (kunta)**
 - Hämeenkyrö
 - Ikaalinen
 - Juupajoki
 - Kangasala
 - Kihniö
 - Lempäälä
 - Luoteis-Pirkanmaan seutukunta
 - Mänttä-Vilppula
 - Nokia (kaupunki)
 - Orivesi
 - Parkano
 - Pirkkala
 - Punkalaidun
 - Pälkäne
 - Ruovesi
 - Sastamala
 - Tampere
 - Tampereen seutukunta
 - Urjala
 - Valkeakoski
 - Vesilahti
 - Virrat
 - Ylöjärvi
 - Pohjanmaa
 - Pohjois-Karjala
 - Pohjois-Pohjanmaa
 - Pohjois-Savo
 - Päijät-Häme
 - Satakunta
 - Uusimaa
 - Varsinais-Suomi
 - Tanska

Ehdota muutosta käsitteeseen

Pohjoismaat > Suomi > Pirkanmaa > Akaa (kunta)

KÄYTETTÄVÄ TERMI

Akaa (kunta)

ASSOSIATIIVISET KÄSITTEET

Kylmäkoski
Sääksmäki
Toijala
Viiala

OHJAUSTERMIT

Akaan kunta

HUOMAUTUS

Akaan kunta lakkautettiin 1.1.1946, jolloin sen kirkonkylästä muodostettiin itsenäinen Toijalan kauppala. Muu osa kunnasta liitettiin Kylmäkoskeen, Viialaan ja Sääksmäkeen.
Entinen kunta. Tarkoitettaessa vuonna 2007 perustettua Akaan kaupunkia käytä muotoa Akaa (kaupunki)

OSA KÄSITETTÄ

Pirkanmaa

MUUNKIELISET TERMIT

Akaa	englanti
Ackas (kommun)	ruotsi

URI

<http://www.yso.fi/onto/yso/p106977>

Lataa tämä käsite:

RDF/XML TURTLE JSON-LD Lootu 3.2.1993, viimeksi muokattu 11.12.2017

LÄHES VASTAAVA KÄSITTE

Akaa	www.wikidata.org
------	--

VASTAAVA KÄSITTE

Ackas (kommun) (sv)	Allärs - Allmän tesaurus på svenska
Akaa (kunta)	YSA - Yleinen suomalainen asiasanasto

Akaa (kunta) Wikipediassa

Tämä artikkeli käsittelee Suomen nykyistä kuntaa. Vuonna 1946 lakkautetusta kunnasta kertoo Akaa (entinen kunta).

Akaa (ruots. *Ackas*)^[8] on Suomen kaupunki, joka sijaitsee Pirkanmaan maakunnassa. Kaupungissa asuu noin 16 900 ihmistä, ja asukasluku on kasvusuunnassa. Akaan pinta-ala on 314,39 km², josta 21,24 km² on vesistöjä.^[1] Väestötiheys on 57,6 asukasta/km². Akaan naapurikunnat ovat Hämeenlinna, Lempäälä, Urjala, Valkeakoski ja Vesilahti.

Akaan kaupunki syntyi, kun Toijalan kaupunki ja Viialan kunta yhdistyivät 1. tammikuuta 2007, ja vuoden 2011 alusta Akaaseen liittyi myös Kylmäkoski. Tätä ennen Akaa-niminen kunta oli ollut olemassa vuoteen 1946 asti, jolloin sen kirkonkylästä lähialueineen muodostettiin itsenäinen Toijalan kauppala ja muu osa kunnasta liitettiin Kylmäkoskeen, Viialaan ja Sääksmäkeen.

Kaupungin hallinnollinen keskus ja kaupungintalo ovat Toijalan



YSO-paikat

Sisällön kieli suomi -

- Aakkosellinen
- Hiera
- Pohjoismaat
 - Islanti
 - Norja
 - Ruotsi
 - Suomi
 - Ahvenanmaa
 - Etelä-Karjala
 - Etelä-Pohjanmaa
 - Etelä-Savo
 - Etelä-Suomen lääni
 - Etelä-Suomi
 - Itä-Suomen lääni
 - Kainuu
 - Kanta-Häme
 - Keski-Pohjanmaa
 - Keski-Suomi
 - Kymenlaakso
 - Lappi
 - Länsi-Suomen lääni
 - Länsi-Suomi
 - Oulun lääni
 - Pirkanmaa
 - Akaa (kaupunki)
 - Akaa (kunta)
 - Hämeenkyrö
 - Ikaalinen
 - Juupajoki
 - Kangasala
 - Kihniö
 - Lempäälä
 - Luoteis-Pirkanmaan s
 - Mänttä-Vilppula
 - Nokia (kaupunki)
 - Orivesi
 - Parkano
 - Pirkkala
 - Punkalaidun
 - Pälkäne
 - Ruovesi
 - Sastamala
 - Tampere
 - Tampereen seutukunt
 - Urjala
 - Valkeakoski
 - Vesilahti
 - Virrat
 - Ylöjärvi
 - Pohjanmaa
 - Pohjois-Karjala
 - Pohjois-Pohjanmaa
 - Pohjois-Savo
 - Päijät-Häme
 - Satakunta
 - Uusimaa
 - Varsinais-Suomi
 - Tanska

Ehdota käsitettä YSA- ja YSO-aineistoihin

Kuka tahansa YSAn, Allärsin tai YSON käyttäjä saa ehdottaa muutoksia sanastoon.
Olemassaoleviin käsitteisiin voit ehdottaa muutoksia näiden omilta sivuilta.

Tyyppi: * * merkityt kohdat ovat pakollisia.

Käsite

Päätermi/asiasana: *

Termi ruotsiksi:

Termi englanniksi:

Vaihtoehtoiset termit ja ilmaisut:

Yläkäsite YSOssa (LT):

Hae käsitettä

Alakäsitteet (ST):

Hae käsitettä

Assosiativiset (RT):

Hae käsitettä

YSA/YSO temaattinen ryhmä:

Valitse ryhmä(t) listalta

Vastaava käsite muussa sanastossa:

Sanasto (LCSH, Wikipedia tai vastaava) URI tai termi

Tarkoitusta täsmentävä selite:

Perustelut ehdotukselle: *

Minkä aineiston kuvailussa tarvitsisit käsitettä? (esim. nimeke tai URL): *

Ehdottajan organisaatio:

Lähetä ehdotus


onkylästä muodostettiin
liitettiin Kylmäkoskeen,
stettua Akaan kaupunkia

0, viimeksi muokattu 11.12.2017

ausur på svenska
malainen asiasanasto

Akaa (entinen kunta)

Akaa



www.aka.fi
61°10'00"N, 22°52'06"E
Pirkanmaa

YSO-paikat

Sisällin kieli suomi -

- Aakkosellinen
- Hierarkia
- Pohjoismaat
 - Islanti
 - Norja
 - Ruotsi
 - Suomi
 - Ahvenanmaa
 - Etelä-Karjala
 - Etelä-Pohjanmaa
 - Etelä-Savo
 - Etelä-Suomen lääni
 - Etelä-Suomi
 - Itä-Suomen lääni
 - Kainuu
 - Kanta-Häme
 - Keski-Pohjanmaa
 - Keski-Suomi
 - Kymenlaakso
 - Lappi
 - Länsi-Suomen lääni
 - Länsi-Suomi
 - Oulun lääni
 - Pirkanmaa
 - Akaa (kaupunki)
 - Akaa (kunta)**
 - Hämeenkyrö
 - Ikaalinen
 - Juupajoki
 - Kangasala
 - Kihniö
 - Lempäälä
 - Luoteis-Pirkanmaan seutukunta
 - Mänttä-Vilppula
 - Nokia (kaupunki)
 - Orivesi
 - Parkano
 - Pirkkala
 - Punkalaidun
 - Pälkäne
 - Ruovesi
 - Sastamala
 - Tampere
 - Tampereen seutukunta
 - Urjala
 - Valkeakoski
 - Vesilahti
 - Virrat
 - Ylöjärvi
 - Pohjanmaa
 - Pohjois-Karjala
 - Pohjois-Pohjanmaa
 - Pohjois-Savo
 - Päijät-Häme
 - Satakunta
 - Uusimaa
 - Varsinais-Suomi
 - Tanska

Pohjoismaat > Suomi > Pirkanmaa > Akaa (kunta)

KÄYTETTÄVÄ TERMI **Akaa (kunta)**

ASSOSIATIIVISET KÄSITTEET

- Kylmäkoski
- Sääksmäki
- Toijala
- Viljala

OHJAUSTERMIT

- Akaan kunta

HUOMAUTUS

Akaan kunta lakkautettiin 11.1946, jolloin sen kirkonkylästä muodostettiin itsenäinen Toijalan kaupunki. Muu osa lunnasta liitettiin Kylmäkoskeen,

Ehdotukseksi vastaanotettu!

Ehdotukseksi on nyt luettavissa ja kommentoitavissa täällä.

Ehdotusten käsittely

Ehdotukset käsitellään neljä-viisi kertaa vuodessa järjestettävissä YSA-kokouksissa. Tieto kokousten aikataulusta sekä hyväksytyistä ja ei-hyväksytyistä käsitteistä löytyy Asiasanastot ja ontologiat -asiakaswikistä.

Mikäli ehdotettu käsite hyväksytään YSA:n, poistetaan ehdotus YSEstä ja ehdotuksen GitHub-issuе suljetaan. Tämän jälkeen ehdotus lisätään uutena käsitteenä sanastoon ja sitä voi käyttää kuvailussa. YSA:n hyväksytyt käsitteet lisätään YSO:n kuukausittain. Ehdotukset joita ei hyväksytä jäävät avoimina GitHubiin ja niitä voi edelleen kommentoida, jolloin ehdotus palautuu uudestaan kokouksen käsiteltäväksi.

Maantieteelliset nimet hyväksytään sanastoon ilman kokouksen käsitteilyä, mikäli nimeen ei liity epäselvyyksiä. Maantieteelliset nimet eivät sisälly YSO:on, mutta ne julkaistaan Fintossa erillisenä YSO-paikat-ontologiana lähitulevaisuudessa.


Ehdotetun käsitteen käyttö kuvailussa

Käsite saa jo ehdotusvaiheessa oman pysyvän tunnisteen, joten sitä on mahdollista käyttää kiireellisissä kuvailutilanteissa. On kuitenkin suositeltavaa odottaa käsitteen hyväksymistä sanastoon ennen sen käyttöä. Jos käytät ehdotettua käsitettä kuvailussa on vastuullasi seurata hyväksymisprosessia ja reagoida, jos käsitettä ei hyväksytä tai jos käsite hyväksytään ehdotetusta poikkeavassa muodossa.

Akaa (ruots. *Ackas*)^[1] on Suomen kaupunki, joka sijaitsee Pirkanmaan maakunnassa. Kaupungissa asuu noin 16 900 ihmistä, ja asukasluku on kasvusuunnassa. Akaan pinta-ala on 314,39 km², josta 21,24 km² on vesistöjä.^[1] Väestötiheys on 57,6 asukasta/km². Akaan naapurikunnat ovat Hämeenlinna, Lempäälä, Urjala, Valkeakoski ja Vesilahti.

Akaan kaupunki syntyi, kun Toijalan kaupunki ja Viljalan kunta yhdistyivät 1. tammikuuta 2007, ja vuoden 2011 olusta Akaaseen liittyi myös Kylmäkoski. Tätä ennen Akaa-niminen kunta oli ollut olemassa vuoteen 1946 asti, jolloin sen kirkonkylästä lähialueineen muodostettiin itsenäinen Toijalan kaupunki ja muu osa lunnasta liitettiin Kylmäkoskeen, Viljalaan ja Sääksmäkeen.

Kaupungin hallinnollinen keskus ja kaupungintalo ovat Toijalan keskustajamassa, ja kunnanviraston palveluja on myös Viljalan



Akaa

vaakuna sijainti

www.aka.fi
81°10'00"N, 023°52'06"E
Pirkanmaa

← Takaisin käsite-ehdotuksiin

Viru-Nigula hyväksytty

#102 Lähetetty 3 päivää sitten muutos maantieteellinen



Käsitteen tyyppi

Maantieteellinen

Ehdotettu termi suomeksi

Viru-Nigula

Ehdotettu termi ruotsiksi

Viru-Nigula

Ehdotettu termi englanniksi

Viru-Nigula

Vastaava käsite muussa sanastossa

EMS : <https://ems.elnet.ee/>

Perustelut ehdotukselle

Kunta Länsi-Virumaan maakunnassa. Helkassa on kolme tietuetta, joissa sitä on käytetty maantieteellisenä asiasanana.

Aineisto jonka kuvailussa käsitettä tarvitaan (esim. nimeke tai URL)

<https://heika.finna.fi/Record/heika.1354684>

Ehdotetut temaattiset ryhmät (YSA-ryhmät)

11 Maantiede. Kartografia. Kartointus. Geodesia. Geologia. Paleontologia

Tarkoitusta täsmentävä selite

https://et.wikipedia.org/wiki/Viru-Nigula_vald

Ehdottajan organisaatio:

HY:n pääkirjasto



Miki Pernu

2 päivää sitten



Korjaus: kysymyksessä onkin Viru-Nigula kihelkond eli kihlakunta. Oli kirkollinen hallintoyksikkö.

Kommentoi ehdotusta



Lähetä

YSA:n ja YSON käsite-ehdotukset

Sisällön kieli: suomi - Hae

Aakkosellinen Hierarkia

- Pohjoismaat
 - Islanti
 - Norja
 - Ruotsi
 - Suomi
- Tanska
 - Bornholm
 - Frederiksberg
 - Färösaaret
 - Grönlanti
 - Kööpenhamina
 - Odense
 - Ribe
 - Skanderborg
 - Århus

Pohjoismaat > Tanska > Århus

KÄYTETTÄVÄ TERMI

Århus

OHJAUSTERMIT

Aarhus

OSA KÄSITETTÄ

Tanska

MUUNKIELISET TERMIT

Aarhus	englanti
Århus	ruotsi
Aarhus	

URI

http://www.yso.fi/onto/ysa/p165673

Lataa tämä käsite:

RDF/XML Turtle JSON-LD Luotu 4.5.2009, viimeksi muokattu 23.5.2016

LÄHES VASTAAVA KÄSITE

Aarhus www.wikidata.org

VASTAAVA KÄSITE

Århus (sv) Allärs - Almän tesaurus på svenska
 Århus YSA - Yleinen suomalainen asiasanasto

Århus Wikipediassa

Aarhus (vuosina 1948–2010 **Århus**) on Tanskassa Keski-Jyllannin alueella sijaitsevan Aarhusin kunnan keskustaajama. Vuoden 2017 alussa taajamassa oli 269 022 asukasta.^[1] Vuonna 2017 Aarhusissa oli 335 684 asukasta.^[2]

Aarhus on myös entinen kaupunki, mutta vuoden 1970 kuntauudistuksessa kaupunkikiikisteestä luovuttiin Tanskassa. Aarhus sijaitsee Jyllannin niemimaan itärannikolla. Viikingit perustivat Aarhusin 700-luvulla^[3]. Aarhus on Kööpenhaminan jälkeen maan toiseksi suurin kaupunkitaajama, ja Aarhusin yliopisto on maan toiseksi suurin yliopisto.

Kaupungin tuomiokirkko rakennettiin 1200-luvulla.^[4]

Aarhusin satama on Tanskan suurin konttisatama.^[5] Aarhusista on säännöllistä matkustajalauttaliikennettä Oddeniin ja Kalundborgiin.^[6]

Aarhusin kaupungin pohjoismaisia ystävyyskaupunkeja ovat Ruotsissa Göteborg, Noriassa Bergen ja Suomessa Turku.



Ehdotukseen liittyvä keskustelu

Voit osallistua keskusteluun täällä.



YSA-kokous commented 8 days ago

aarhusilaiset KT Aarhus, Århus

👍 2



tpalonen commented 8 days ago

LYHYESTI

Ehdotan: käytettävä termi **aarhusilaiset**, ohjaustermi **Aarhus**

PITKÄSTI

Itse kuvittelisin mutu-tuntumalta ja em. kirjaa vielä näkemättä, että aarhusilaiset olisi yleisesti tarpeellisempi käsite ja tulokulma kuin Aarhus ajatellen potentiaalista tiedontarvetta ja sitä mihin aiheeseen kirjallisuus todennäköisemmin keskittyy. Pidän todennäköisempänä, että kirjoitetaan aarhusilaisista henkilökuvia tai anekdootteja, miten he ovat edenneet urallaan, minkälainen heidän suhteensa on artistiin jne (tästä näkee joskus kirjoitettavan rock-lehdissä) kuin että kirjoitettaisiin "persoonattomasti" Aarhusista toimintana, Aarhus-oppaita, Aarhusin sosiologisesta näkökulmasta tms. Toisaalta kirjoittamisen aiheena voi tulla oki "Aarhus-kulttuuri" ja siihen

YSAsta YSOon siirtymä tähän mennessä

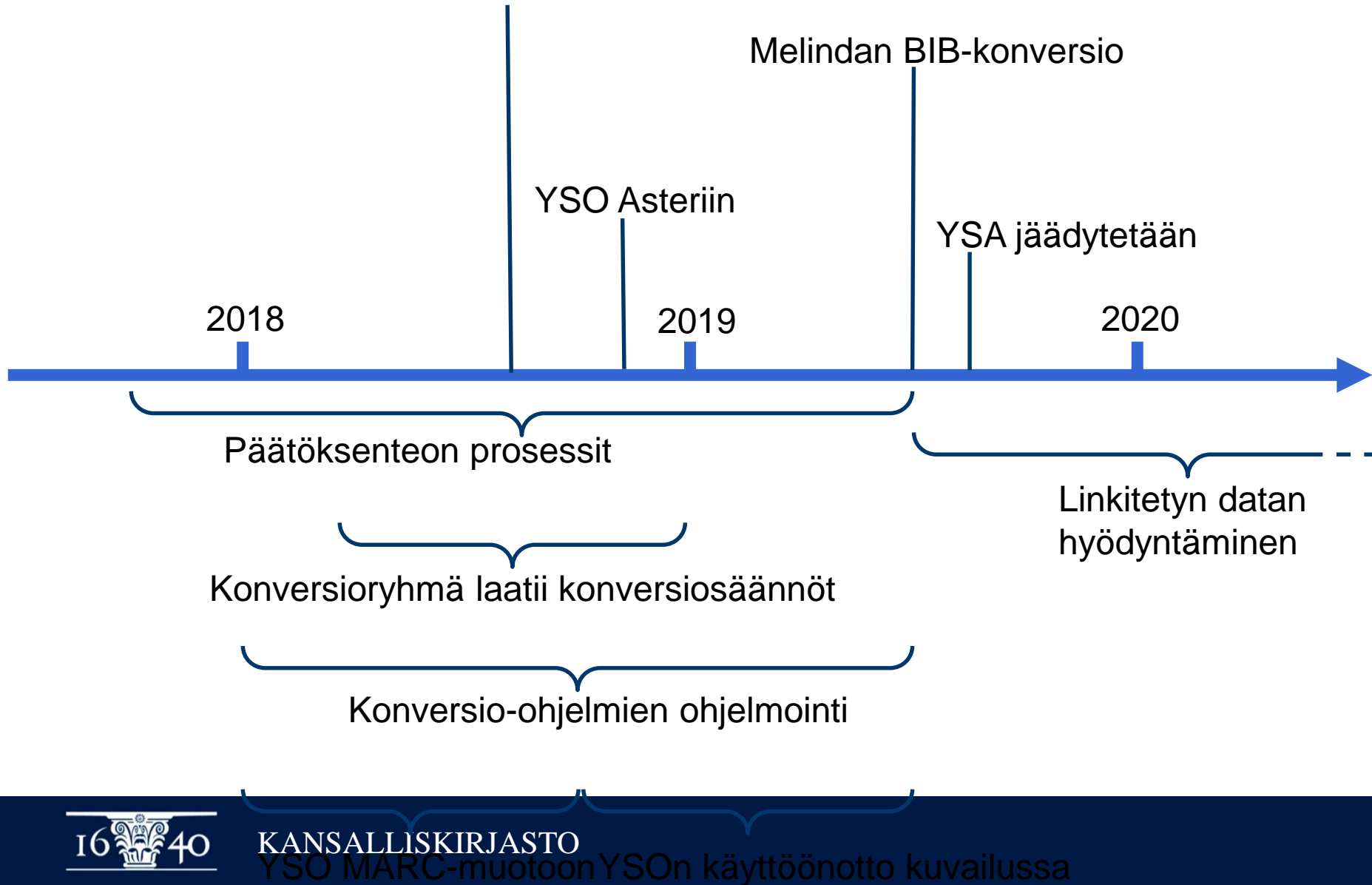
- Vuosien pohjustus – projekti käyntiin 2017 syksyllä
- Kyselyt kuvailijoille ja järjestelmätoimittajille
- Konversioryhmän perustaminen
 - Edustajat eri kansallisista ryhmistä ja kirjastoista eri puolelta Suomea
 - Laatii konversiosäännöt
- Koulutus kuvailijoille
 - <https://www.kiwi.fi/x/UQqOBQ>
- YSO:n MARC-muunnos ja julkaisu Asterissa lähes valmis



YSAsta YSOon aikatauluennuste

- Tahtotila on olemassa, mutta päätöksiä ei olla vielä tehty
 - Päätökset kirjastokohtaisia
- Siirtymä ja konversiot voivat tapahtua eri aikoihin eri kirjastoissa
 - Samanaikainen siirtyminen toivottavaa, mutta ei välttämätöntä
- Melinda-kirjastojen osalta keväällä 2019 tarkoitus siirtyä uuden aineiston kuvailussa YSO:n käyttöön
- Kesällä 2019 toteutetaan konversio YSAsta YSOon jo olemassa olevien Melinda-kuvailujen osalta.

Tiedonhallinnan ohjausryhmän kokous



YSAsta YSOon siirtymän kustannukset

- Ei pitkäaikaisia kustannuksia
 - Kuvailutyö ei vaikeudu
- Konversion kustannukset riippuvat järjestelmätoimittajasta
 - Kansalliskirjasto tarjoaa konversiotyökalut, mutta niiden soveltaminen kuhunkin järjestelmään vaatii jonkinasteista työpanosta

Kiitos!

tuomas.palonen@helsinki.fi
finto-posti@helsinki.fi

 **finto** Suomalainen asiasanasto-
ja ontologiapalvelu