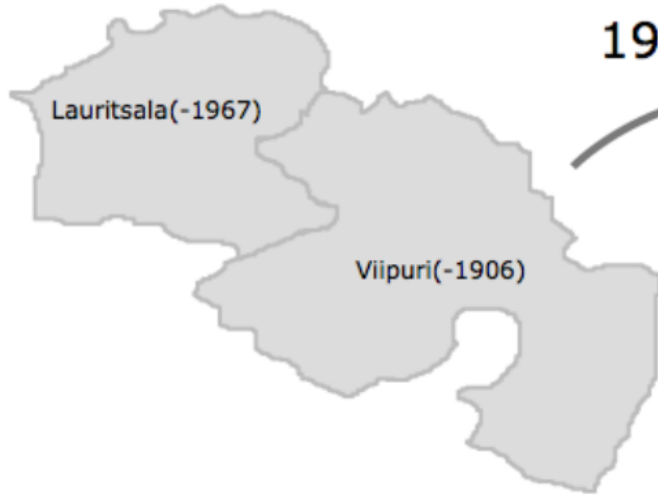
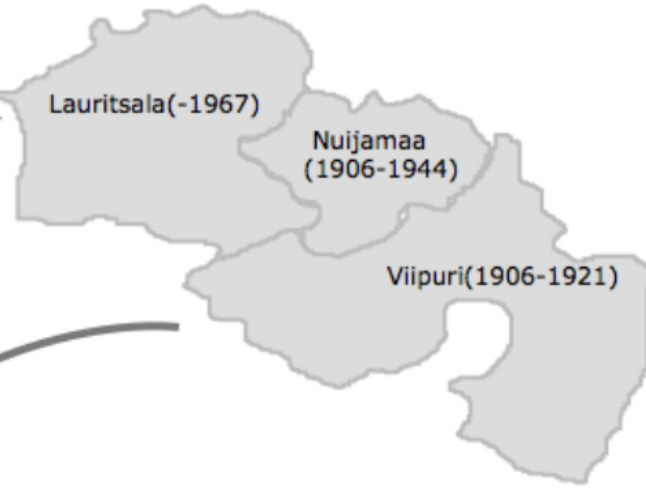




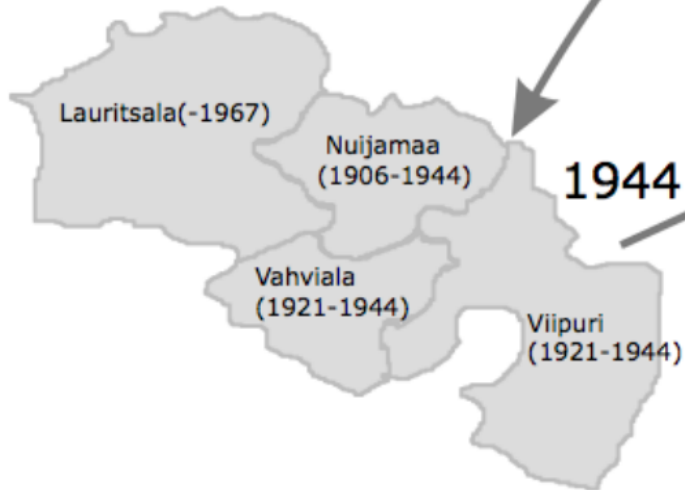
Finland



Finland



Finland



Finland

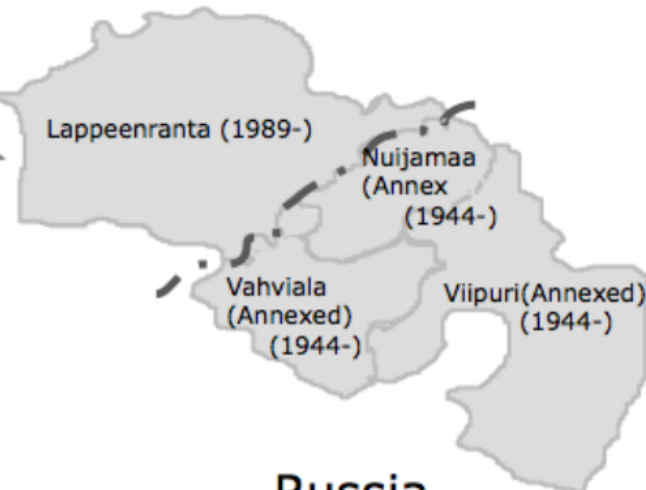




Fig. 1. An example of a merge.

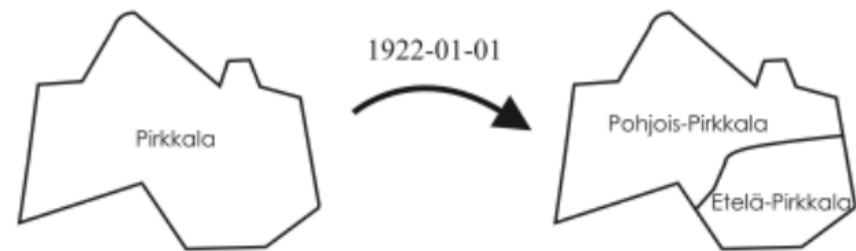


Fig. 2. An example of a split.

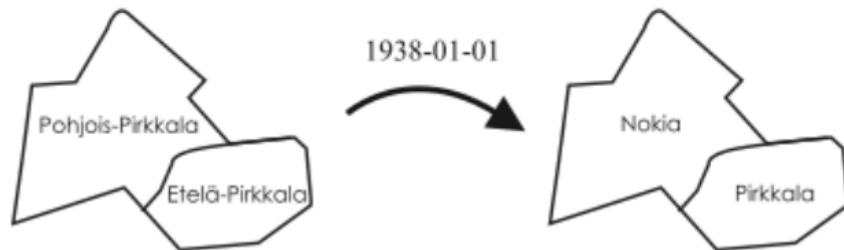


Fig. 3. Two examples of name changes.

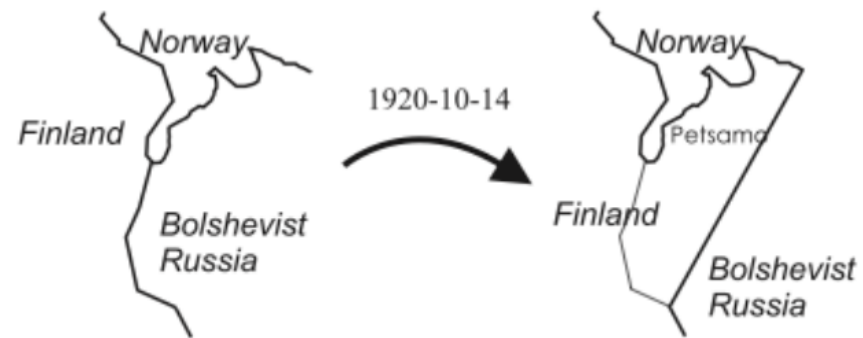




Fig. 4. An example of a change where a part of a region is moved.



Vahviala (Annexed) (1944-)
 Ylämaa (1946-)
 Vahviala (1921-1944)
 Lappeenranta (1967-1989)
 Lauritsala (-1967)
 Viipuri (-1906)
 Lappeenranta (1989-)
 Viipuri (1921-1944)
 Lappeenranta (-1967)
 Nuijamaa (Annexed) (1944-)
 Nuijamaa (1944-1989)
 Viipuri (1906-1921)
 Vahviala (1944-1946)
 Nuijamaa (1906-1944)
 Lappee (1946-1967)

Vahviala (Annexed) (1944-)
 Ylämaa (1946-)
 Vahviala (1921-1944)
 Lappeenranta (1967-1989)
 Lauritsala (-1967)
 Viipuri (-1906)
 Lappeenranta (1989-)
 Viipuri (1921-1944)
 Lappeenranta (-1967)
 Nuijamaa (Annexed) (1944-)
 Nuijamaa (1944-1989)
 Viipuri (1906-1921)
 Vahviala (1944-1946)
 Nuijamaa (1906-1944)
 Lappee (1946-1967)



Place of manufacture:
Ruokolahti 1920

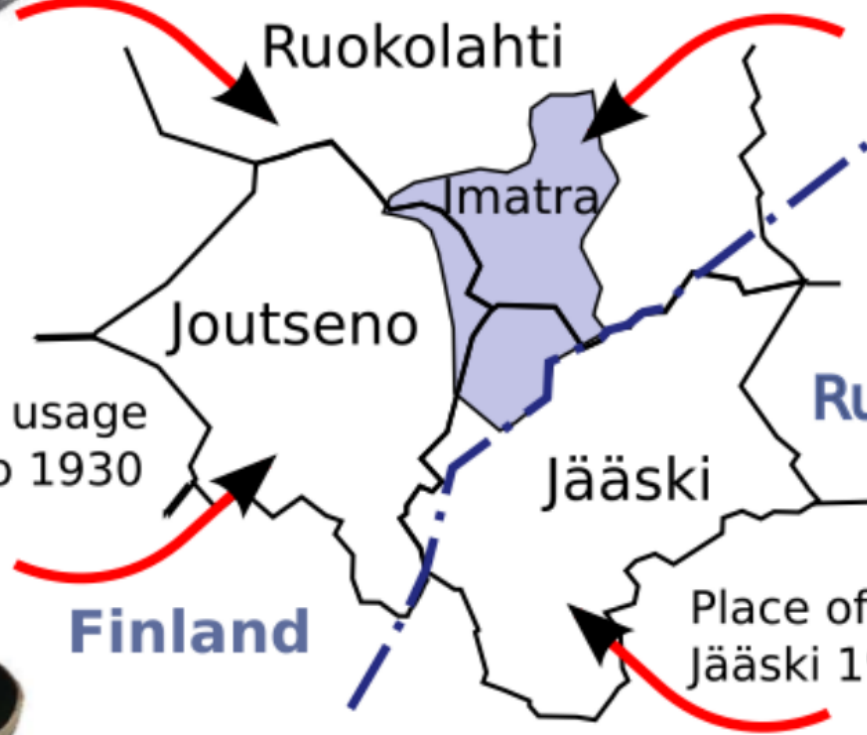

Place of manufacture
Imatra 1957

Place of usage
Joutseno 1930

Place of usage
Jääski 1920

Finland

Russia (USSR until 1991)





SAPOn päivitys ja ylläpito

- Status:
 - uusien muutoksien lisääminen -> 2014
 - rajatietoja lisää
 - urien tarkistus ja viimeistely
 - valmis julkaistavaksi tammikuun alussa
- Kuka: Tomi Kauppinen, Jari Väätäinen
- Suunnitteilla jatkuva ylläpito sekä SAPOn laajennukset



SAPOn laajennusmahdollisuuksia

- ruotsinkieliset nimet
- kylätaso
- läänit
- suuruhtinaskunta
- kirkkopitäjät/hallintopitäjät
- vanha suomi (<-1811)
- rajojen digitointi
- maakunnat
- enklaavit
- ely-piirit
- kunnanumerot
- linkitys paikannimirekisteriin
- historialliset tieaineistot

