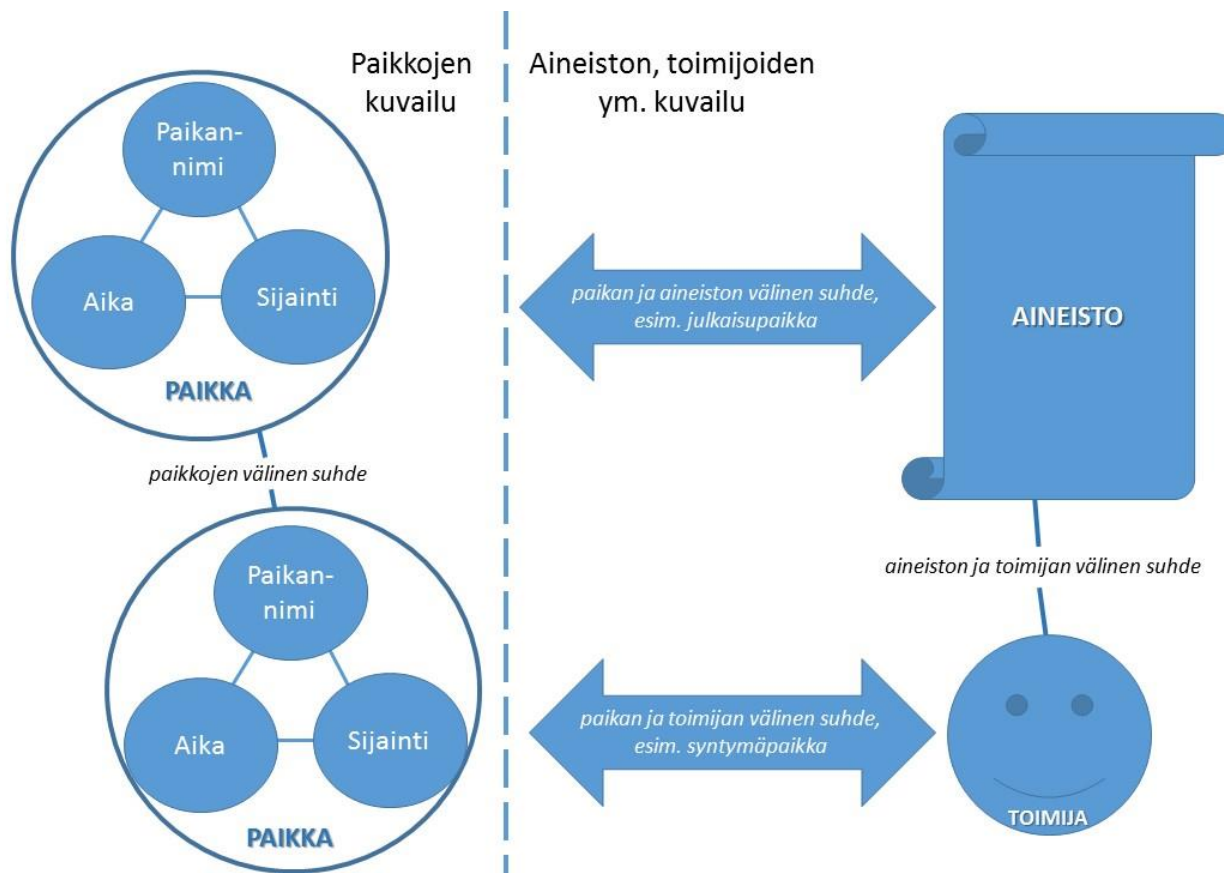


Paikkatietoryhmän kuulumisia

Mikko Lappalainen
Digime TA-ryhmän kokous
23.5.2019

Digime Tietoarkkitehtuuriryhmän paikkatietoryhmä

- Tavoitteena miettiä historiallisen paikan ja paikan historian mallintaminen KAM-sektorin kuvailukäytön tarpeisiin
- Fokuksessa YSO-paikat yhteisenä paikkaontologiana



Ryhmän jäsenet

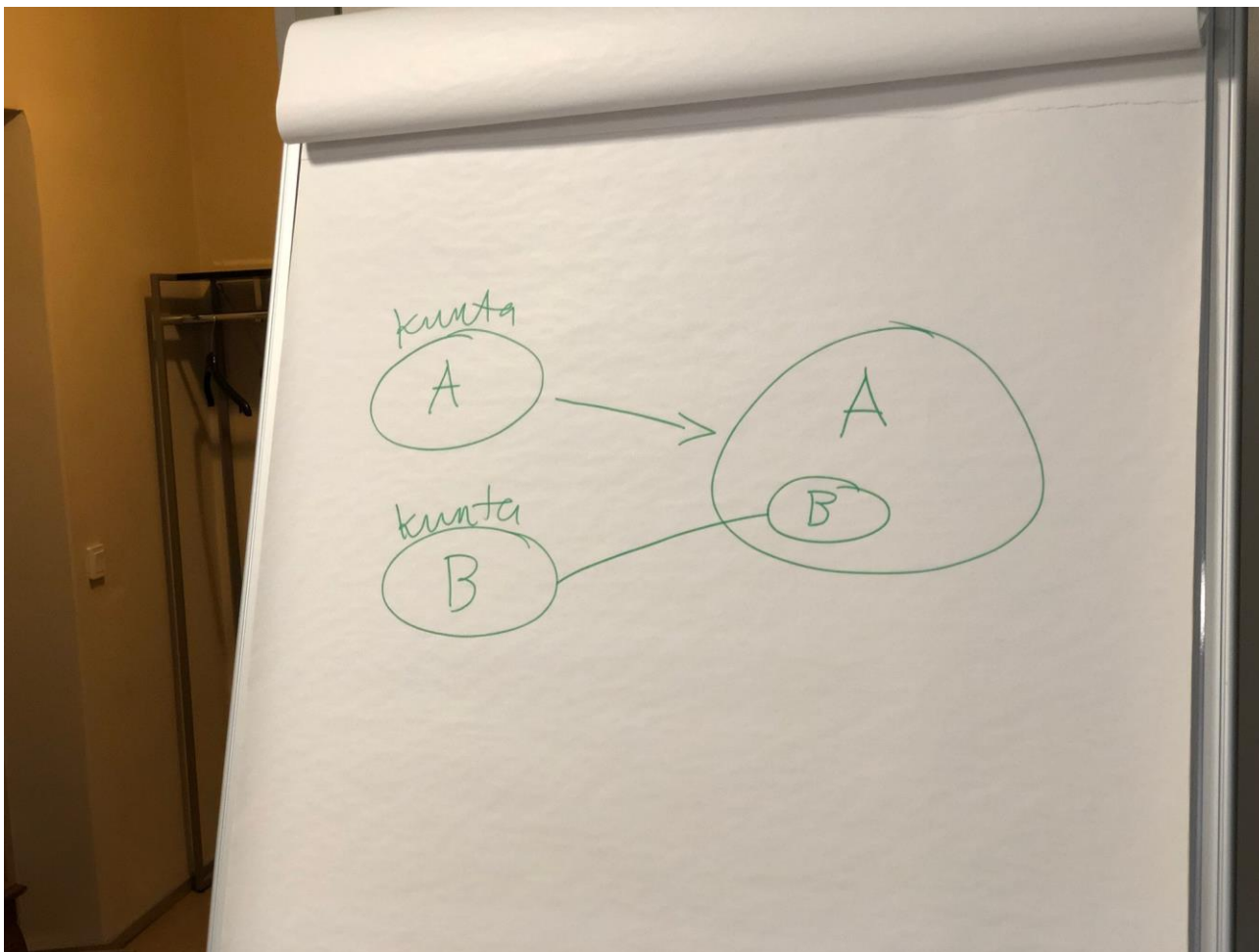
- Mikko Lappalainen, Mirja Anttila, Miia Herrala, Marja-Liisa Seppälä, Kenneth Ahlfors, Sampsa Heinonen, Susanna Ånäs, Matias Frosterus, Hannu Häkkinen

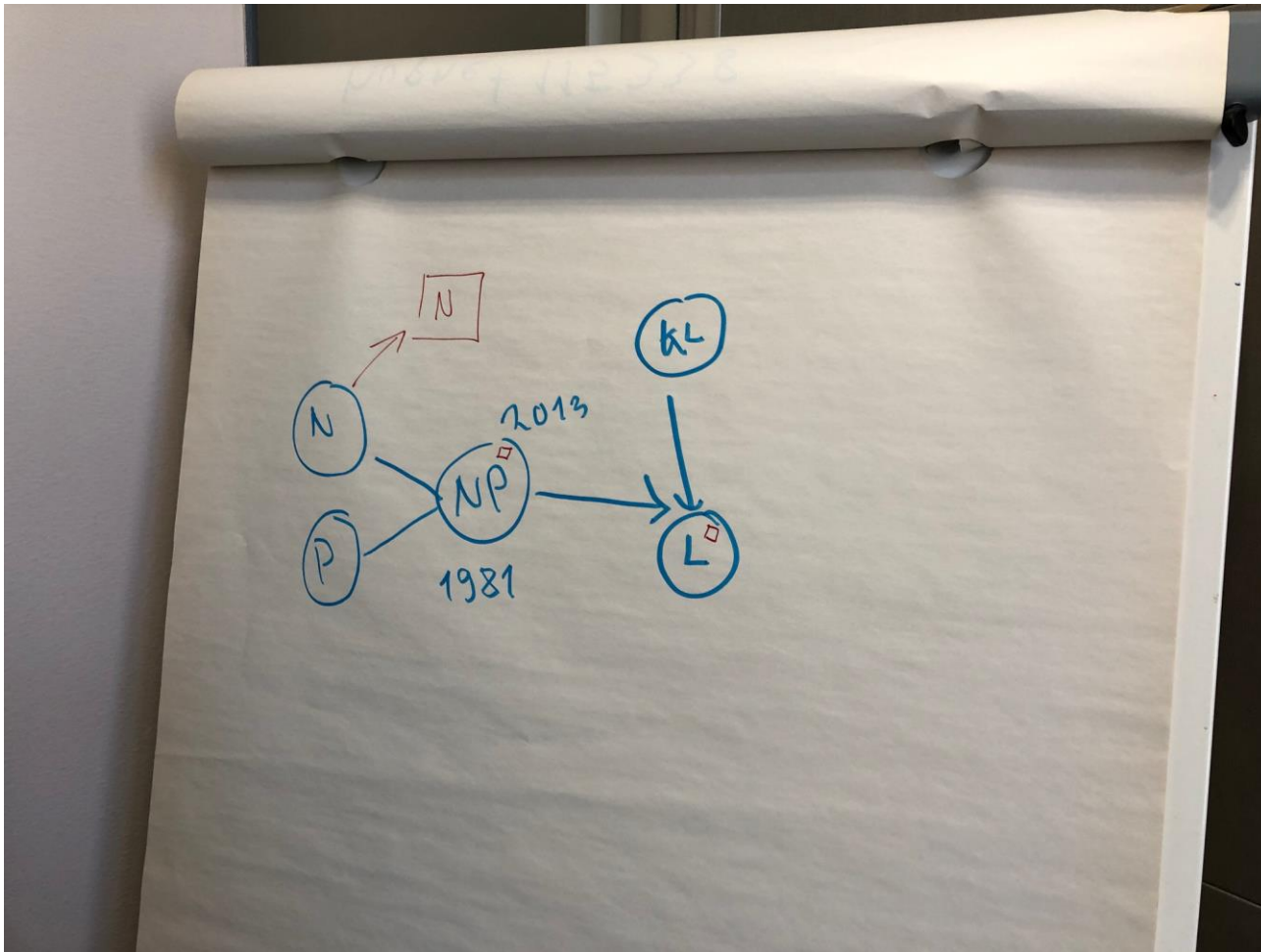
Keskeisiä kysymyksiä

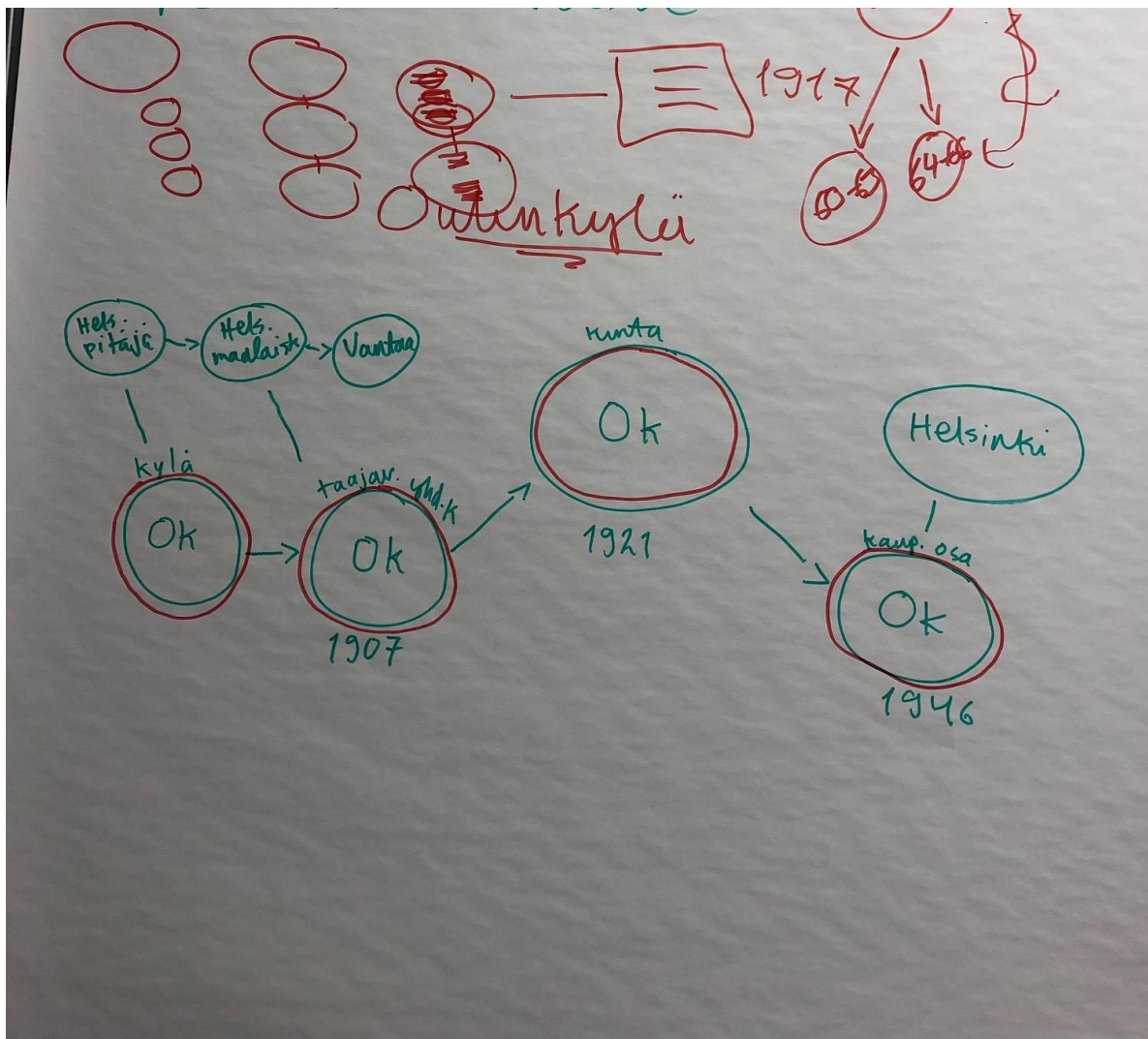
- Mikä on paikka?
- Mitkä ovat ne muutokset, jotka aiheuttavat uuden paikan kuvailun: tyyppin muutos, sijainnin muutos, nimenmuutos?
- Ovatko nimet omia entiteettejään vai ”vain” paikan ominaisuuksia
- Miten viitataan aikaan?

Ohjaavia periaatteita

- Lopputuloksen tulee palvella KAM-sektorin yhteistä kuvailukäyttöä
 - Liian hienojakoinen ja täydellisyyteen pyrkivä mallinnus ei välttämättä palvele tätä tavoitetta
- Tärkeää olisi, että YSO-paikat on kohtuullisella vaivalla ylläpidettävä
- Rakenteen olisi hyvä ohjata yhdenmukaiseen käyttöön

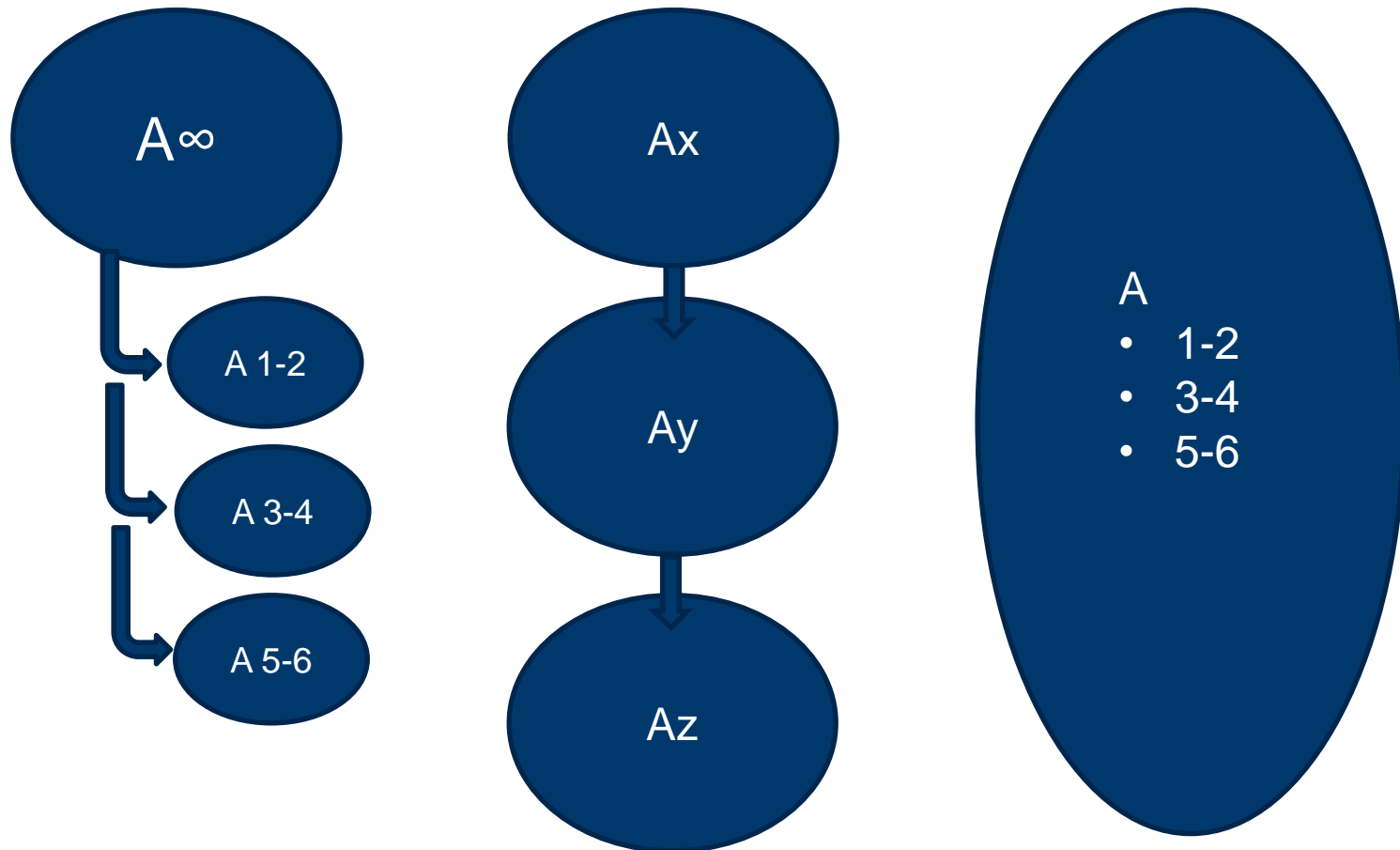






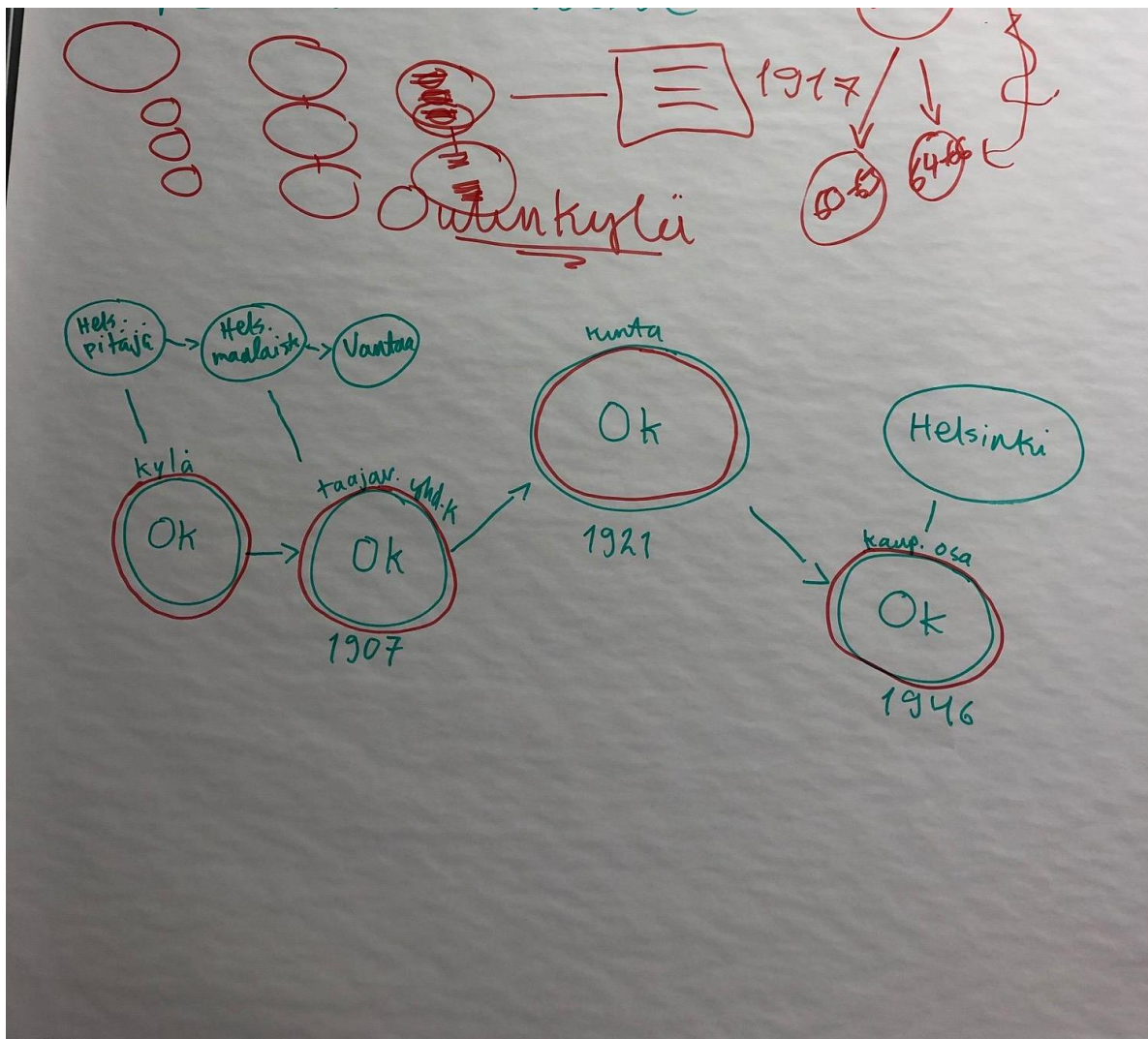
Tällä hetkellä työpöydällä

?



Eteneminen

- Työpaja III kesäkuussa
 - Alustava ehdotus mallista
- Laajempi työpaja syksyllä
 - Mukaan esim. MML, DigHum-osaajia ym. ym.
- Mallinnus valmis vuoden loppuun mennessä?



Kiitos!

mikko.lappalainen@helsinki.fi



KANSALLISKIRJASTO